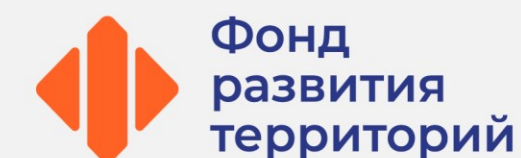


Предмет торгов: право заключения договора переуступки прав аренды на земельный участок с кадастровым номером 02:65:040112:266, площадью 642 кв.м, расположенного по адресу: Республика Башкортостан, муниципальный район Туймазинский, сельское поселение Субханкуловский сельсовет, село Субханкулово, улица Гагарина, земельный участок 7/1

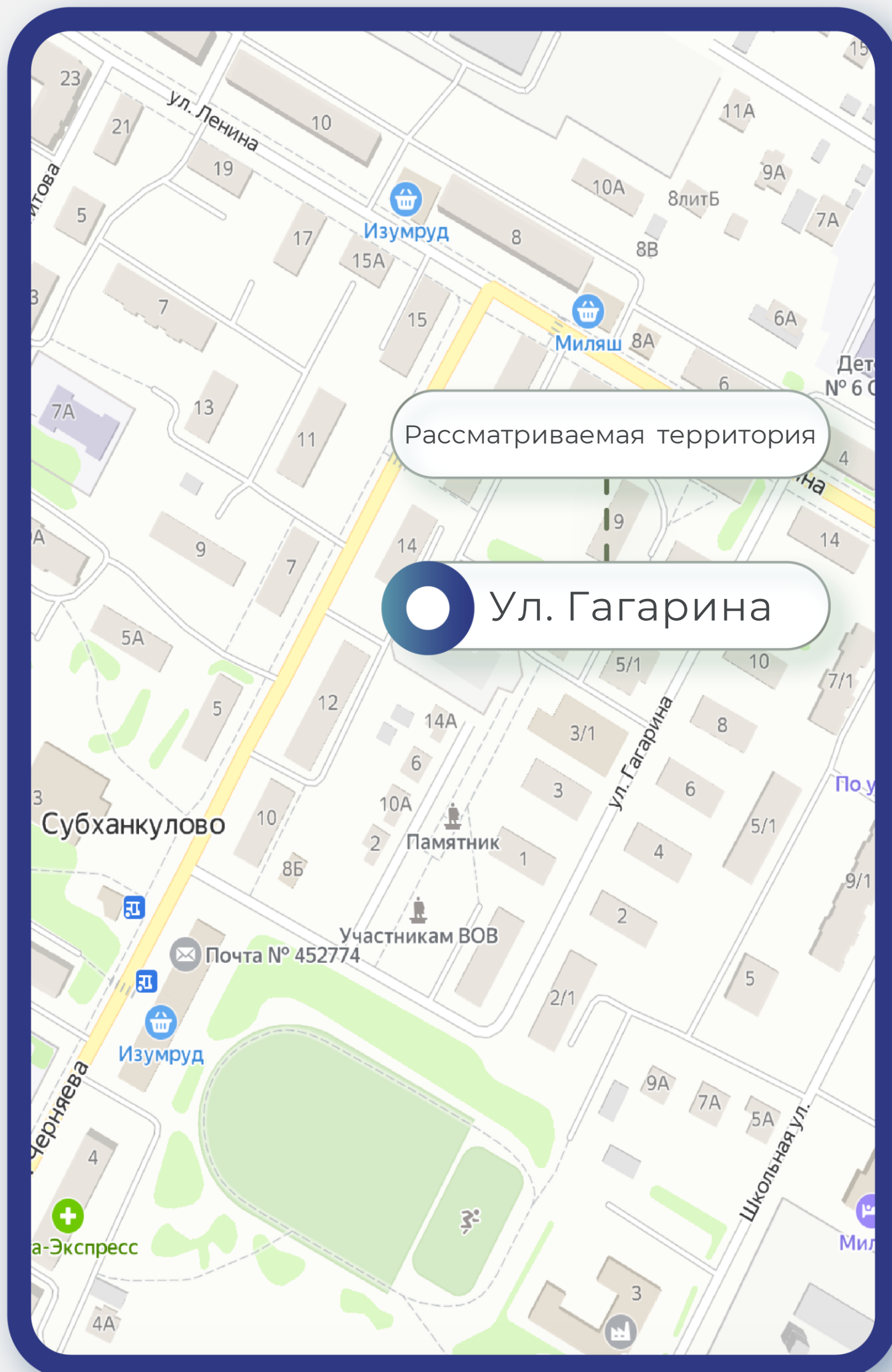


8(495)-221-70-04 [invest@fondrt.ru](mailto:invest@fondrt.ru)

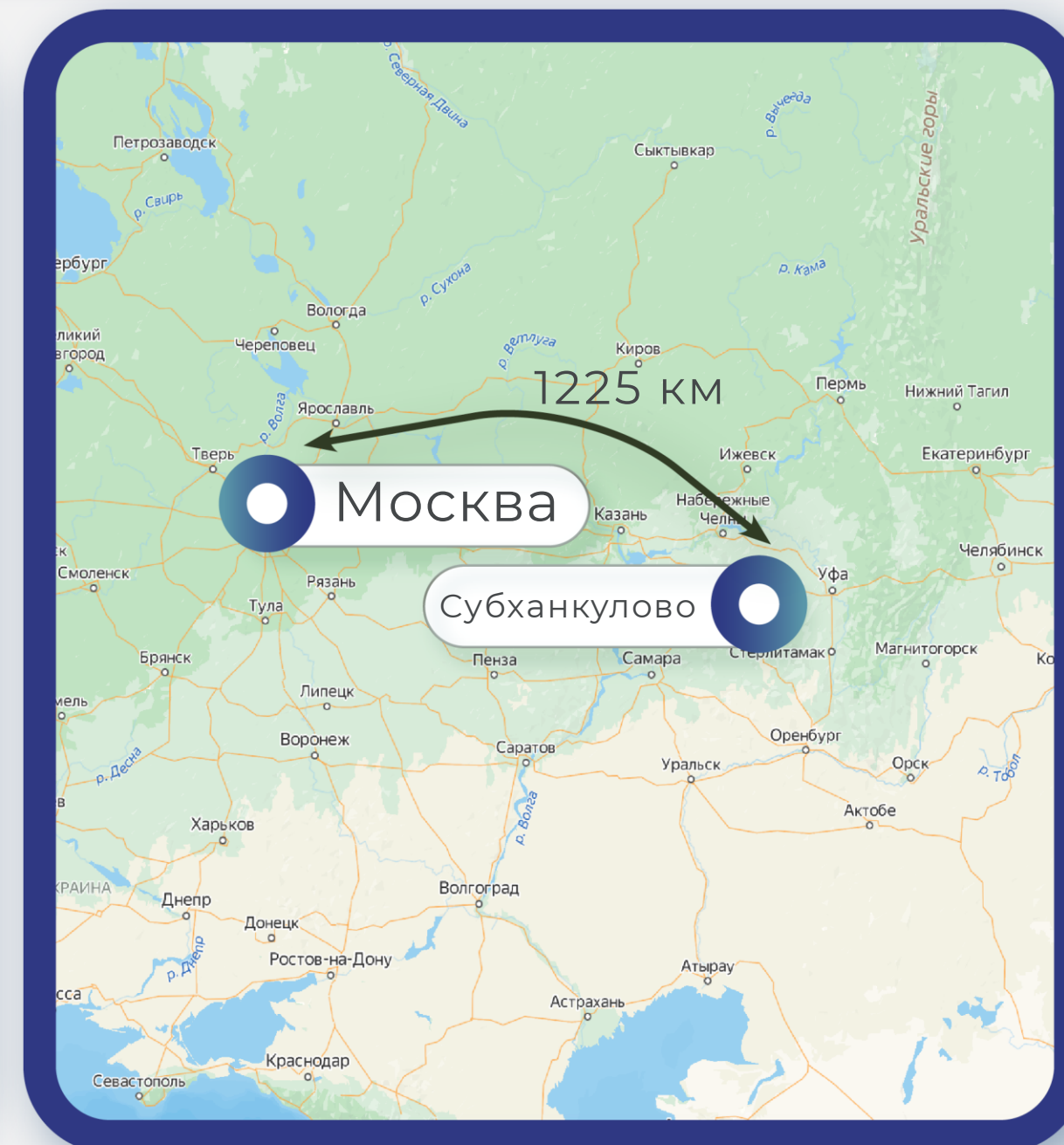
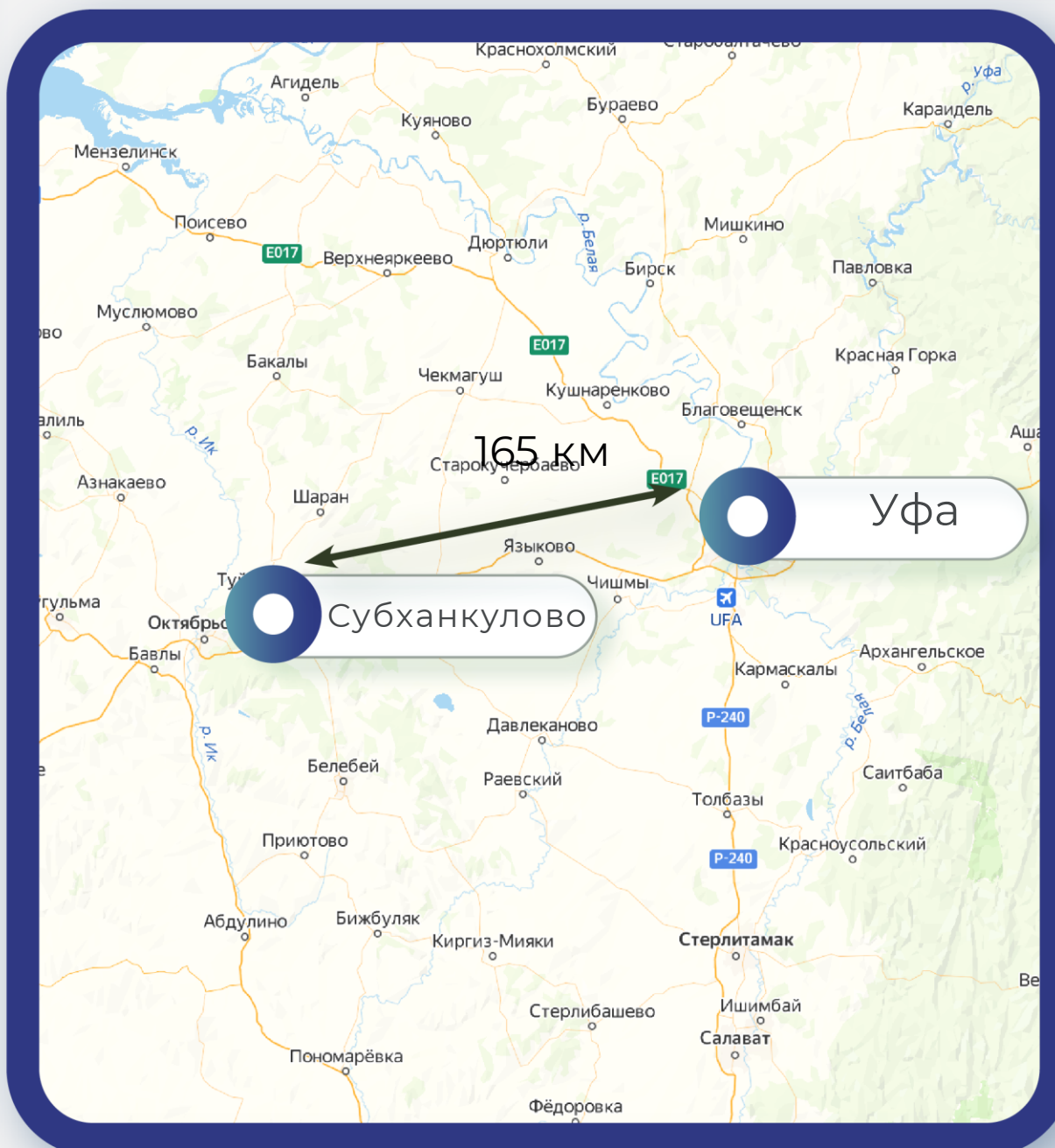


# Схема расположения территории

8(495)-221-70-04 [invest@fondrt.ru](mailto:invest@fondrt.ru)

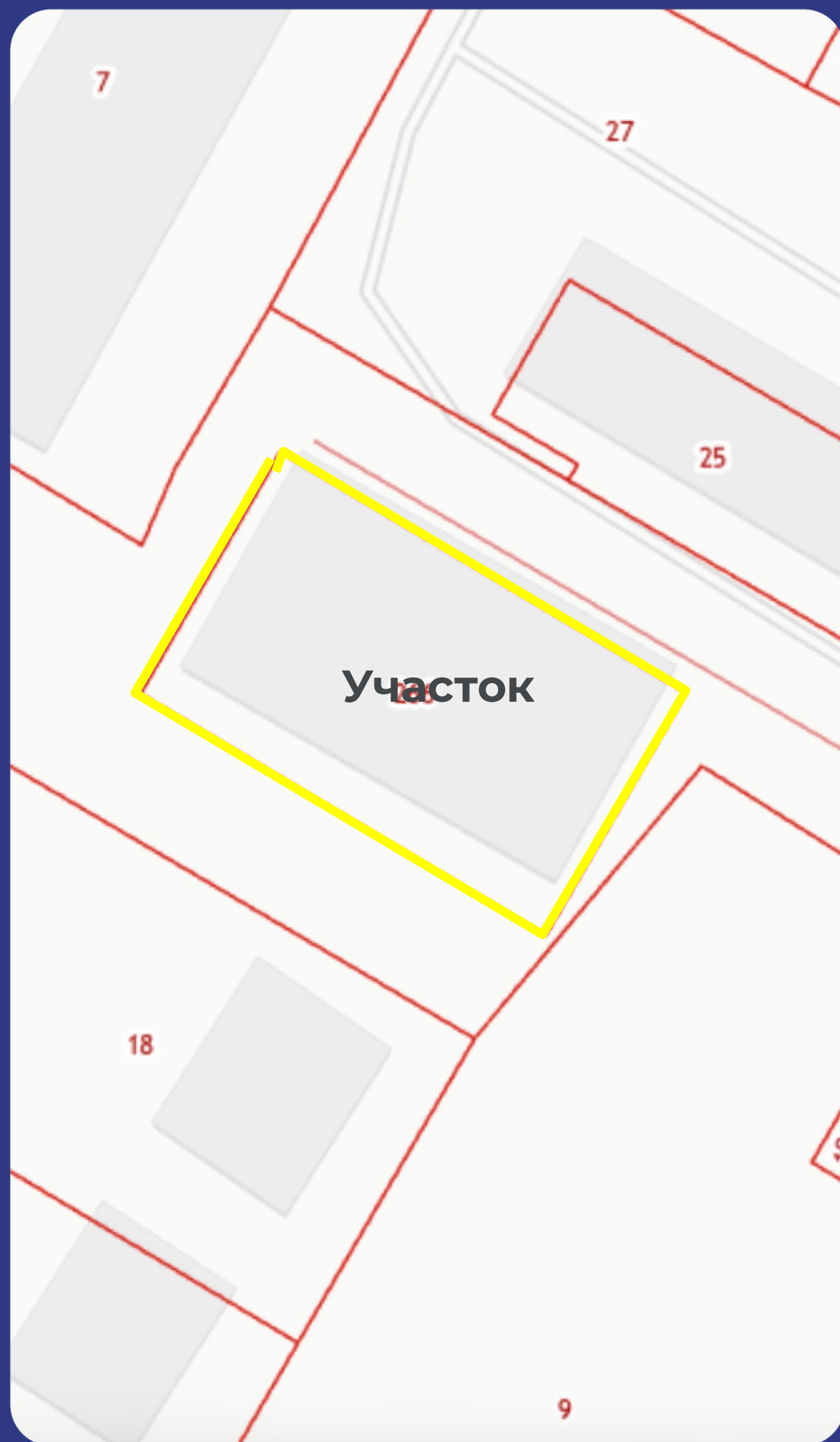
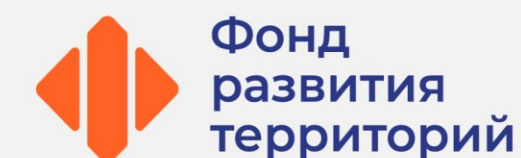


Субханкулово (башк. Собханғол) — село Туймазинском районе Республики Башкортостан Российской Федерации. Административный центр Субханкуловского сельсовета. Находится на западе республики, в пределах центральной части Бугульминско-Белебеевской возвышенности на реке Бишинды, к югу от села Старое Субханкулово.



# Характеристика имущества

8(495)-221-70-04 [invest@fondrt.ru](mailto:invest@fondrt.ru)



## Участок

Кадастровый номер 02:65:040112:266

Общая площадь 642 м<sup>2</sup>

Вид права Аренда

Категории Земли населенных пунктов

Вид разрешенного использования для строительства многоквартирного дома

## Объект незавершенного строительства

Кадастровый номер Не стоит на кадастровом учете

Общая площадь - м<sup>2</sup>

Степень строительной готовности Не установлена

# На данном слайде указаны предполагаемые характеристики объектов, публикуемые на основании документации застройщика-банкрота

8(495)-221-70-04 [invest@fondrt.ru](mailto:invest@fondrt.ru)



Строительный объем, куб.м 5396,5

Общая площадь, кв.м 495,9

Общая площадь квартир, кв.м 994,2

Количество квартир, шт 24

Этажность 3



## Начальная стоимость лота

5 824 000 рублей, в т.ч. НДС



## Размер задатка

582 400 рублей



## Дата окончания приема заявок

**23.09.2024**



## Дата проведения аукциона

**23.09.2024**



## Ссылка на ЭТП

<https://www.roseltorg.ru/procedure/COM19062400110>



## Телефон

8(495)-221-70-04

Доб. 62183